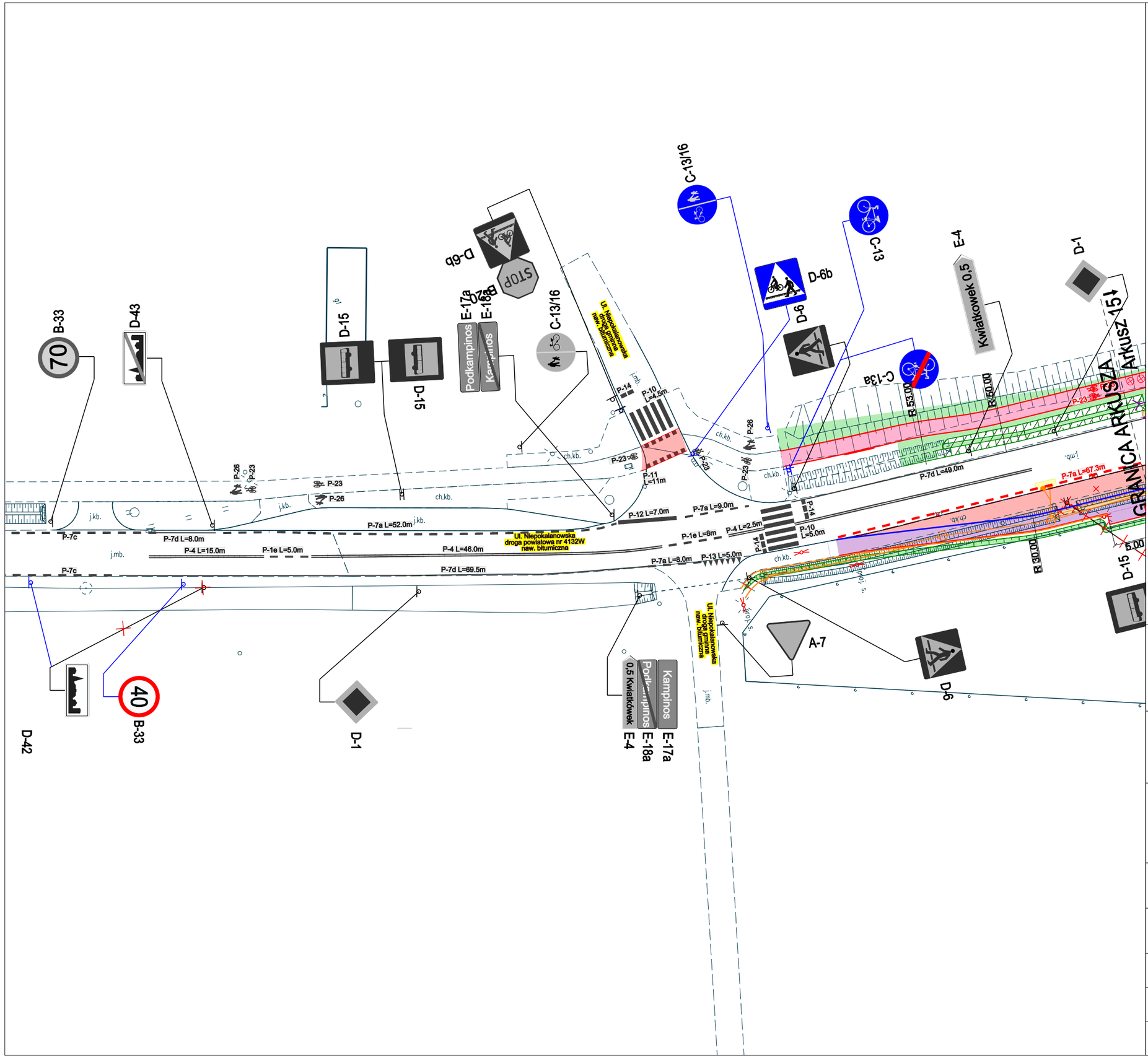

LEGENDA

Branża drogowa:

- projektowany betonowy krawężnik uliczny
- istniejący krawężnik uliczny do pozostawienia
- projektowany betonowy krawężnik wtopiony
- istniejący krawężnik wtopiony do pozostawienia
- projektowany betonowy krawężnik najazdowy
- projektowany granitowy krawężnik uliczny
- projektowany granitowy krawężnik wtopiony
- projektowane obrzeże chodnikowe
- projektowany opornik drogowy
- projektowany ściek przykrawężnikowy
- projektowany przepust
- istniejące granice działek ewidencyjnych
- projektowane granice pasa drogowego
- projektowana jezdnia
- projektowany chodnik
- projektowany chodnik
- projektowana ścieżka rowerowa
- projektowana droga dla pieszych i rowerów
- projektowane zjazdy
- projektowane zjazdy
- proj. zatoki i miejsca postojowe
- projektowana zatoka autobusowa
- projektowane pobocze
- projektowana zieleń
- projektowane oznakowanie poziome (grubowarstwowe)
- istniejące oznakowanie poziome
- D-6 istniejące oznakowanie pionowe do wymiany
- D-6 projektowane znaki pionowe
- D-6 istniejące znaki pionowe do usunięcia

* Wielkość tablic znaków średnia,
* Tablice oraz słupki znaków istniejących należy wymienić,
* Słupki pod znaki: E-1, E-17a, E-18a, F-3, D-42, D-43 wykonać w formie kratownic,
* Tablice znaków A-7, B-20, D-6, D-6b, i U-5a pokryte folią odblaskową II generacji, pozostałe folią I generacji,
* Oznakowanie poziome grubowarstwowe, znaki P-11 z tłem czerwonym,

Inwestor:

ZARZĄD POWIATU WARSZAWSKIEGO ZACHODNIEGO
ul. Poznańska 129/133
05-850 Ożarów Mazowiecki

Wykonawca:

BIURO USŁUG INŻYNIERSKICH
Bartłomiej Małetka
ul. Cedrowa 22 Hipolitów, 05-074 Halinów
Tel.\Fax: (+48) 22 787 46 23
e-mail: biuro@buibm.pl www.buibm.pl

Inwestycja:
ROZBUDOWA DROGI POWIATOWEJ NR 4132W UL. NIEPOKALANOWSKIEJ DŁ. 3340M WRAZ Z BUDOWĄ RONDA NA SKRZYŻOWANIU Z DROGĄ POWIATOWĄ NR 4131W I KŁADKĄ PRZEZ RZ. UTRATĘ W MSC. PODKAMPINOS I KAMPINOS, GM. KAMPINOS, NA TERENIE POWIATU WARSZAWSKIEGO ZACHODNIEGO ORAZ W MSC. PAWŁOWICE, GMINA TERESIN, NA TERENIE POWIATU SOCHACZEWSKIEGO

Tytuł rysunku: PLAN SYTUACYJNY OZNAKOWANIA	Skala: 1:500
Faza: PROJEKT STAŁEJ ORGANIZACJI RUCHU	Branża: INŻYNIERIA RUCHU
Projektował: mgr inż.Bartłomiej Małetka upr. nr MAZ/0405/POOD/10	Podpis:
Opracował: mgr inż.Bartłomiej Małetka	Podpis:
Data: kwiecień 2026	Nr rys.: PSO-14 / Tom:

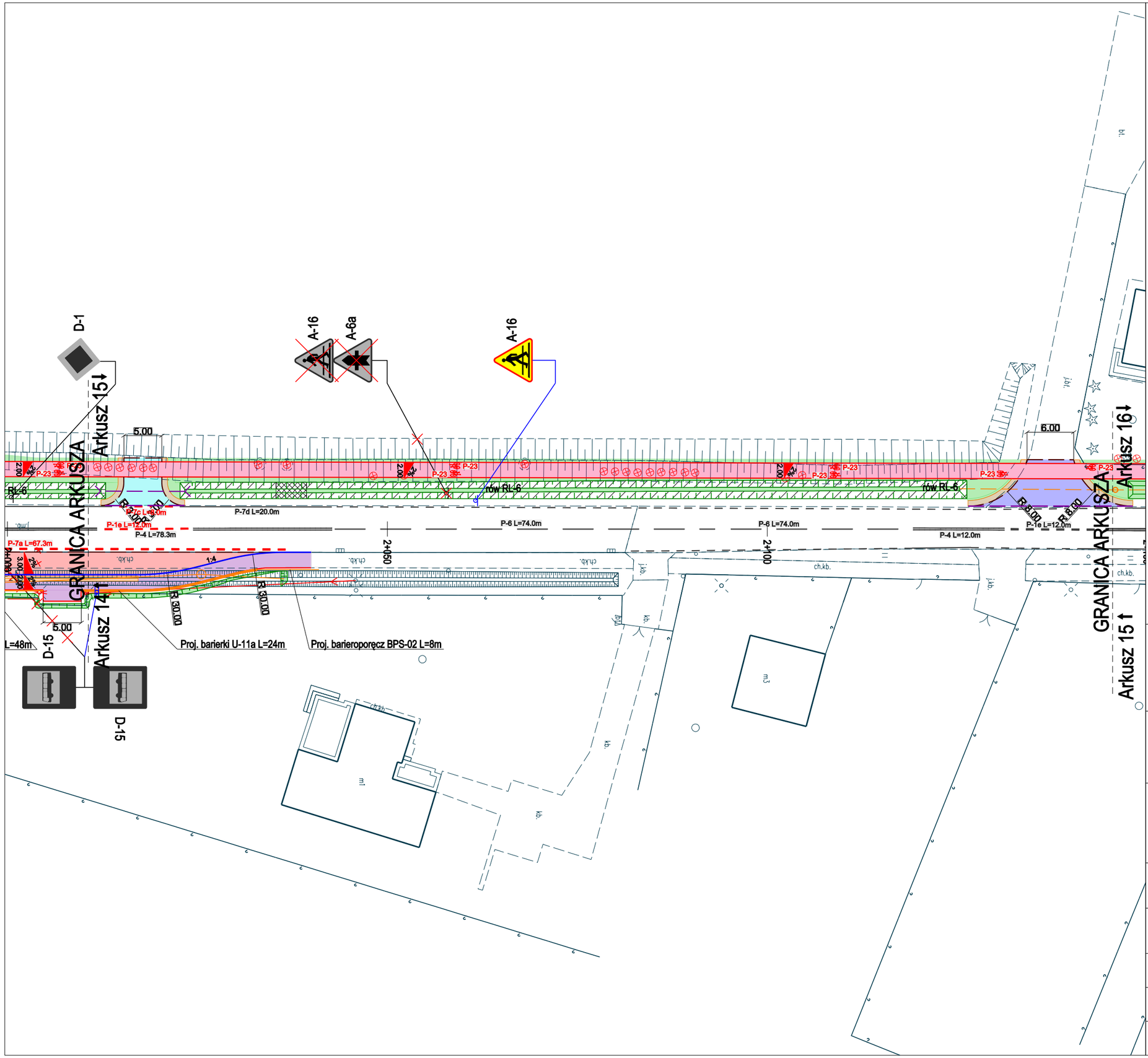

LEGENDA

Branża drogowa:

- projektowany betonowy krawężnik uliczny
- istniejący krawężnik uliczny do pozostawienia
- projektowany betonowy krawężnik wtopiony
- istniejący krawężnik wtopiony do pozostawienia
- projektowany betonowy krawężnik najazdowy
- projektowany granitowy krawężnik uliczny
- projektowany granitowy krawężnik wtopiony
- projektowane obrzeże chodnikowe
- projektowany opornik drogowy
- projektowany ściek przykrawężnikowy
- projektowany przepust
- istniejące granice działek ewidencyjnych
- projektowane granice pasa drogowego
- projektowana jezdnia
- projektowany chodnik
- projektowany chodnik
- projektowana ścieżka rowerowa
- projektowana droga dla pieszych i rowerów
- projektowane zjazdy
- projektowane zjazdy
- proj. zatoki i miejsca postojowe
- projektowana zatoka autobusowa
- projektowane pobocze
- projektowana zieleń
- projetkowane oznakowanie poziome (grubowarstwowe)
- istniejące oznakowanie poziome

D-6 istniejące oznakowanie pionowe do wymiany

D-6 projektowane znaki pionowe

D-6 istniejące znaki pionowe do usunięcia

* Wielkość tablic znaków średnia,
* Tablice oraz słupki znaków istniejących należy wymienić,
* Słupki pod znaki: E-1, E-17a, E-18a, F-3, D-42, D-43 wykonać w formie kratownic,
* Tablice znaków A-7, B-20, D-6, D-6b, i U-5a pokryte folią odblaskową II generacji, pozostałe folią I generacji,
* Oznakowanie poziome grubowarstwowe, znaki P-11 z tłem czerwonym,

Inwestor:

ZARZĄD POWIATU WARSZAWSKIEGO ZACHODNIEGO
ul. Poznańska 129/133
05-850 Ożarów Mazowiecki

Wykonawca:

BIURO USŁUG INŻYNIERSKICH
Bartłomiej Małetka
ul. Cedrowa 22 Hipolitów, 05-074 Halinów
Tel.\Fax: (+48) 22 787 46 23
e-mail: biuro@buibm.pl www.buibm.pl

Inwestycja:
ROZBUDOWA DROGI POWIATOWEJ NR 4132W UL. NIEPOKALANOWSKIEJ DŁ. 3340M WRAZ Z BUDOWĄ RONDA NA SKRZYŻOWANIU Z DROGĄ POWIATOWĄ NR 4131W I KŁADKĄ PRZEZ RZ. UTRATĘ W MSC. PODKAMPINOS I KAMPINOS, GM. KAMPINOS, NA TERENIE POWIATU WARSZAWSKIEGO ZACHODNIEGO ORAZ W MSC. PAWŁOWICE, GMINA TERESIN, NA TERENIE POWIATU SOCHACZEWSKIEGO

Tytuł rysunku:	Skala:
PLAN SYTUACYJNY OZNAKOWANIA	1:500

Faza:	Branża:
PROJEKT STAŁEJ ORGANIZACJI RUCHU	INŻYNIERIA RUCHU

Projektował: mgr inż.Bartłomiej Małetka upr. nr MAZ/0405/POOD/10	Podpis:
Opracował: mgr inż.Bartłomiej Małetka	Podpis:

Data:	Nr rys.:	Tom:
kwiecień 2026	PSO-15	

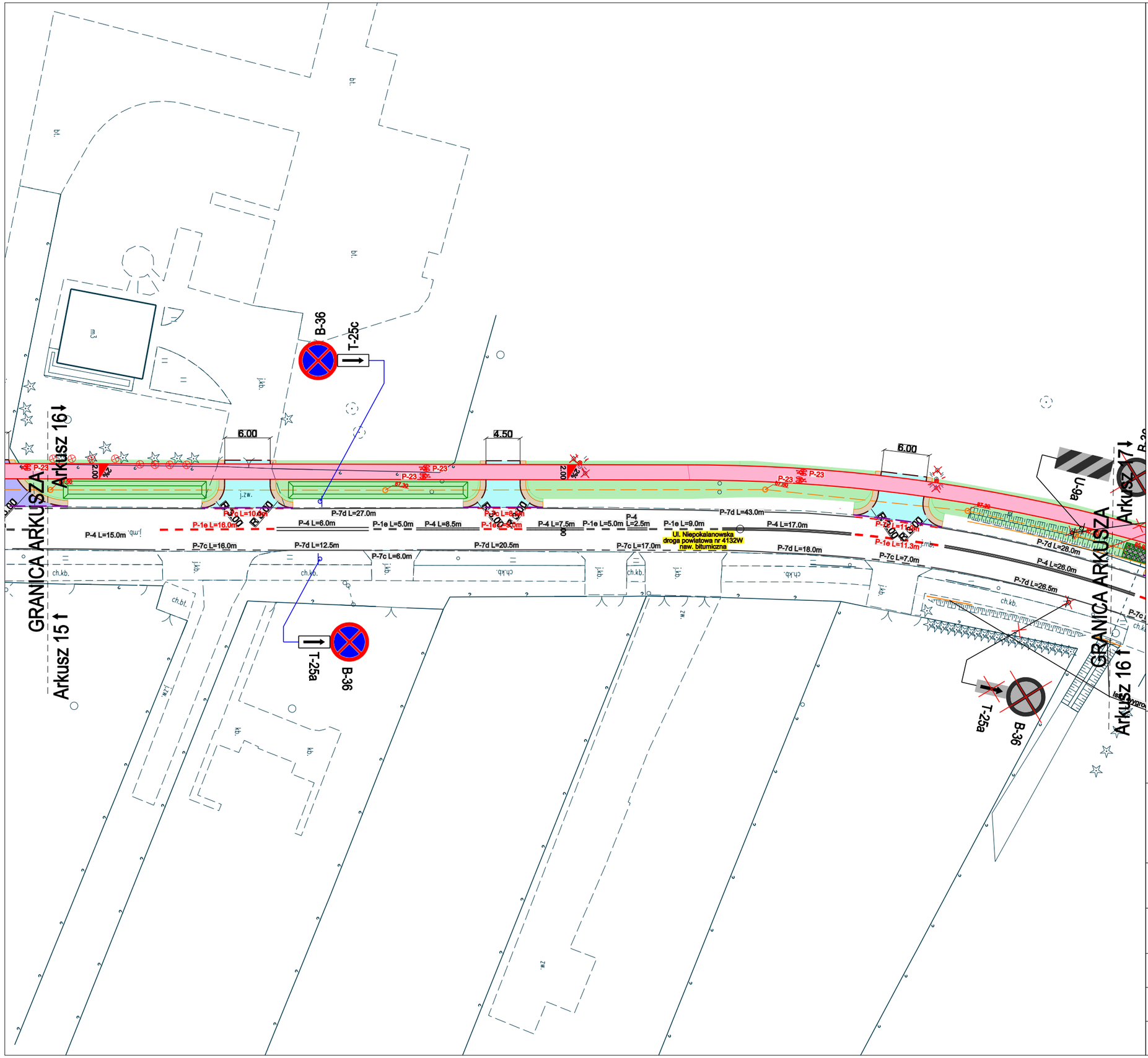

LEGENDA

Branża drogowa:

- projektowany betonowy krawężnik uliczny
- istniejący krawężnik uliczny do pozostawienia
- projektowany betonowy krawężnik wtopiony
- istniejący krawężnik wtopiony do pozostawienia
- projektowany betonowy krawężnik najazdowy
- projektowany granitowy krawężnik uliczny
- projektowany granitowy krawężnik wtopiony
- projektowane obrzeże chodnikowe
- projektowany opornik drogowy
- projektowany ściek przykrawężnikowy
- projektowany przepust
- istniejące granice działek ewidencyjnych
- projektowane granice pasa drogowego
- projektowana jezdnia
- projektowany chodnik
- projektowany chodnik
- projektowana ścieżka rowerowa
- projektowana droga dla pieszych i rowerów
- projektowane zjazdy
- projektowane zjazdy
- proj. zatoki i miejsca postojowe
- projektowana zatoka autobusowa
- projektowane pobocze
- projektowana zieleń
- projetkowane oznakowanie poziome (grubowarstwowe)
- istniejące oznakowanie poziome
- D-6 istniejące oznakowanie pionowe do wymiany
- D-6 projektowane znaki pionowe
- D-6 istniejące znaki pionowe do usunięcia

* Wielkość tablic znaków średnia,
* Tablice oraz słupki znaków istniejących należy wymienić,
* Słupki pod znaki: E-1, E-17a, E-18a, F-3, D-42, D-43 wykonać w formie kratownic,
* Tablice znaków A-7, B-20, D-6, D-6b, i U-5a pokryte folią odblaskową II generacji, pozostałe folią I generacji,
* Oznakowanie poziome grubowarstwowe, znaki P-11 z tłem czerwonym,

Inwestor:

ZARZĄD POWIATU
WARSZAWSKIEGO ZACHODNIEGO
ul. Poznańska 129/133
05-850 Ożarów Mazowiecki

Wykonawca:

BIURO USŁUG INŻYNIERSKICH
Bartłomiej Małetka
ul. Cedrowa 22 Hipolitów, 05-074 Halinów
Tel.\Fax: (+48) 22 787 46 23
e-mail: biuro@buibm.pl www.buibm.pl

Inwestycja:
ROZBUDOWA DROGI POWIATOWEJ NR 4132W UL. NIEPOKALANOWSKIEJ DŁ. 3340M WRAZ Z BUDOWĄ RONDA NA SKRZYŻOWANIU Z DROGĄ POWIATOWĄ NR 4131W I KŁADKĄ PRZEZ RZ. UTRATĘ W MSC. PODKAMPINOS I KAMPINOS, GM. KAMPINOS, NA TERENIE POWIATU WARSZAWSKIEGO ZACHODNIEGO ORAZ W MSC. PAWŁOWICE, GMINA TERESIN, NA TERENIE POWIATU SOCHACZEWSKIEGO

Tytuł rysunku:	Skala:
PLAN SYTUACYJNY OZNAKOWANIA	1:500

Faza:	Branża:
PROJEKT STAŁEJ ORGANIZACJI RUCHU	INŻYNIERIA RUCHU

Projektował: mgr inż.Bartłomiej Małetka upr. nr MAZ/0405/POOD/10	Podpis:
Opracował: mgr inż.Bartłomiej Małetka	Podpis:

Data:	Nr rys.:	Tom:
kwiecień 2026	PSO-16	

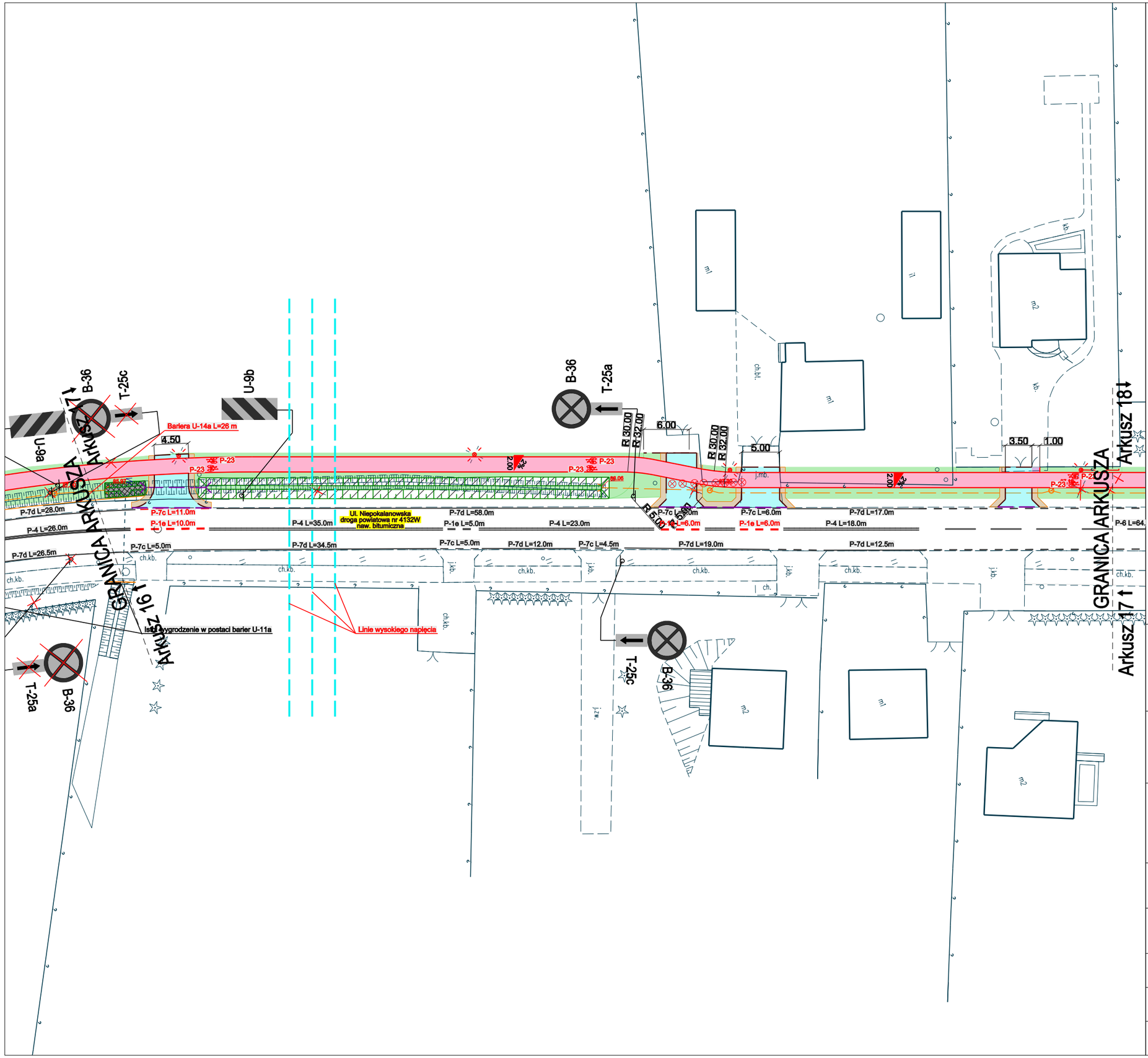

Branża drogowa:

LEGENDA

- projektowany betonowy krawężnik uliczny
- istniejący krawężnik uliczny do pozostawienia
- projektowany betonowy krawężnik wtopiony
- istniejący krawężnik wtopiony do pozostawienia
- projektowany betonowy krawężnik najazdowy
- projektowany granitowy krawężnik uliczny
- projektowany granitowy krawężnik wtopiony
- projektowane obrzeże chodnikowe
- projektowany opornik drogowy
- projektowany ściek przykrawężnikowy
- projektowany przepust
- istniejące granice działek ewidencyjnych
- projektowane granice pasa drogowego
- projektowana jezdnia
- projektowany chodnik
- projektowany chodnik
- projektowana ścieżka rowerowa
- projektowana droga dla pieszych i rowerów
- projektowane zjazdy
- projektowane zjazdy
- proj. zatoki i miejsca postojowe
- projektowana zatoka autobusowa
- projektowane pobocze
- projektowana zieleń
- projetkowane oznakowanie poziome (grubowarstwowe)
- istniejące oznakowanie poziome

D-6 istniejące oznakowanie pionowe do wymiany

D-6 projektowane znaki pionowe

D-6 istniejące znaki pionowe do usunięcia

* Wielkość tablic znaków średnia,
* Tablice oraz słupki znaków istniejących należy wymienić,
* Słupki pod znaki: E-1, E-17a, E-18a, F-3, D-42, D-43 wykonać w formie kratownic,
* Tablice znaków A-7, B-20, D-6, D-6b, i U-5a pokryte folią odblaskową II generacji, pozostałe folią I generacji,
* Oznakowanie poziome grubowarstwowe, znaki P-11 z tłem czerwonym,

Inwestor:

ZARZĄD POWIATU
WARSZAWSKIEGO ZACHODNIEGO
ul. Poznańska 129/133
05-850 Ożarów Mazowiecki

Wykonawca:

BIURO USŁUG INŻYNIERSKICH
Bartłomiej Małetka
ul. Cedrowa 22 Hipolitów, 05-074 Halinów
Tel.\Fax: (+48) 22 787 46 23
e-mail: biuro@buibm.pl www.buibm.pl

Inwestycja:
ROZBUDOWA DROGI POWIATOWEJ NR 4132W UL. NIEPOKALANOWSKIEJ DŁ. 3340M WRAZ Z BUDOWĄ RONDA NA SKRZYŻOWANIU Z DROGĄ POWIATOWĄ NR 4131W I KŁADKĄ PRZEZ RZ. UTRATĘ W MSC. PODKAMPINOS I KAMPINOS, GM. KAMPINOS, NA TERENIE POWIATU WARSZAWSKIEGO ZACHODNIEGO ORAZ W MSC. PAWŁOWICE, GMINA TERESIN, NA TERENIE POWIATU SOCHACZEWSKIEGO

Tytuł rysunku:	Skala:
PLAN SYTUACYJNY OZNAKOWANIA	1:500

Faza:	Branża:
PROJEKT STAŁEJ ORGANIZACJI RUCHU	INŻYNIERIA RUCHU

Projektował: mgr inż.Bartłomiej Małetka upr. nr MAZ/0405/POOD/10	Podpis:
Opracował: mgr inż.Bartłomiej Małetka	Podpis:

Data:	Nr rys.:	Tom:
kwiecień 2026	PSO-17	

Branża drogowa:

LEGENDA

- projektowany betonowy krawężnik uliczny
- istniejący krawężnik uliczny do pozostawienia
- projektowany betonowy krawężnik wtopiony
- istniejący krawężnik wtopiony do pozostawienia
- projektowany betonowy krawężnik najazdowy
- projektowany granitowy krawężnik uliczny
- projektowany granitowy krawężnik wtopiony
- projektowane obrzeże chodnikowe
- projektowany opornik drogowy
- projektowany ściek przykrawężnikowy
- projektowany przepust
- istniejące granice działek ewidencyjnych
- projektowane granice pasa drogowego
- projektowana jezdnia
- projektowany chodnik
- projektowany chodnik
- projektowana ścieżka rowerowa
- projektowana droga dla pieszych i rowerów
- projektowane zjazdy
- projektowane zjazdy
- proj. zatoki i miejsca postojowe
- projektowana zatoka autobusowa
- projektowane pobocze
- projektowana zieleń
- projetkowane oznakowanie poziome (grubowarstwowe)
- istniejące oznakowanie poziome
- D-6 istniejące oznakowanie pionowe do wymiany
- D-6 projektowane znaki pionowe
- D-6 istniejące znaki pionowe do usunięcia

* Wielkość tablic znaków średnia,
* Tablice oraz słupki znaków istniejących należy wymienić,
* Słupki pod znaki: E-1, E-17a, E-18a, F-3, D-42, D-43 wykonać w formie kratownic,
* Tablice znaków A-7, B-20, D-6, D-6b, i U-5a pokryte folią odblaskową II generacji, pozostałe folią I generacji,
* Oznakowanie poziome grubowarstwowe, znaki P-11 z tłem czerwonym,

Inwestor:

ZARZĄD POWIATU WARSZAWSKIEGO ZACHODNIEGO
ul. Poznańska 129/133
05-850 Ożarów Mazowiecki

Wykonawca:

BIURO USŁUG INŻYNIERSKICH
Bartłomiej Małetka
ul. Cedrowa 22 Hipolitów, 05-074 Halinów
Tel.\Fax: (+48) 22 787 46 23
e-mail: biuro@buibm.pl www.buibm.pl

Inwestycja:
ROZBUDOWA DROGI POWIATOWEJ NR 4132W UL. NIEPOKALANOWSKIEJ DŁ. 3340M WRAZ Z BUDOWĄ RONDA NA SKRZYŻOWANIU Z DROGĄ POWIATOWĄ NR 4131W I KŁADKĄ PRZEZ RZ. UTRATĘ W MSC. PODKAMPINOS I KAMPINOS, GM. KAMPINOS, NA TERENIE POWIATU WARSZAWSKIEGO ZACHODNIEGO ORAZ W MSC. PAWŁOWICE, GMINA TERESIN, NA TERENIE POWIATU SOCHACZEWSKIEGO

Tytuł rysunku:	Skala:
PLAN SYTUACYJNY OZNAKOWANIA	1:500

Faza:	Branża:
PROJEKT STAŁEJ ORGANIZACJI RUCHU	INŻYNIERIA RUCHU

Projektował: mgr inż.Bartłomiej Małetka upr. nr MAZ/0405/POOD/10	Podpis:
Opracował: mgr inż.Bartłomiej Małetka	Podpis:

Data:	Nr rys.:	Tom:
kwiecień 2026	PSO-18	

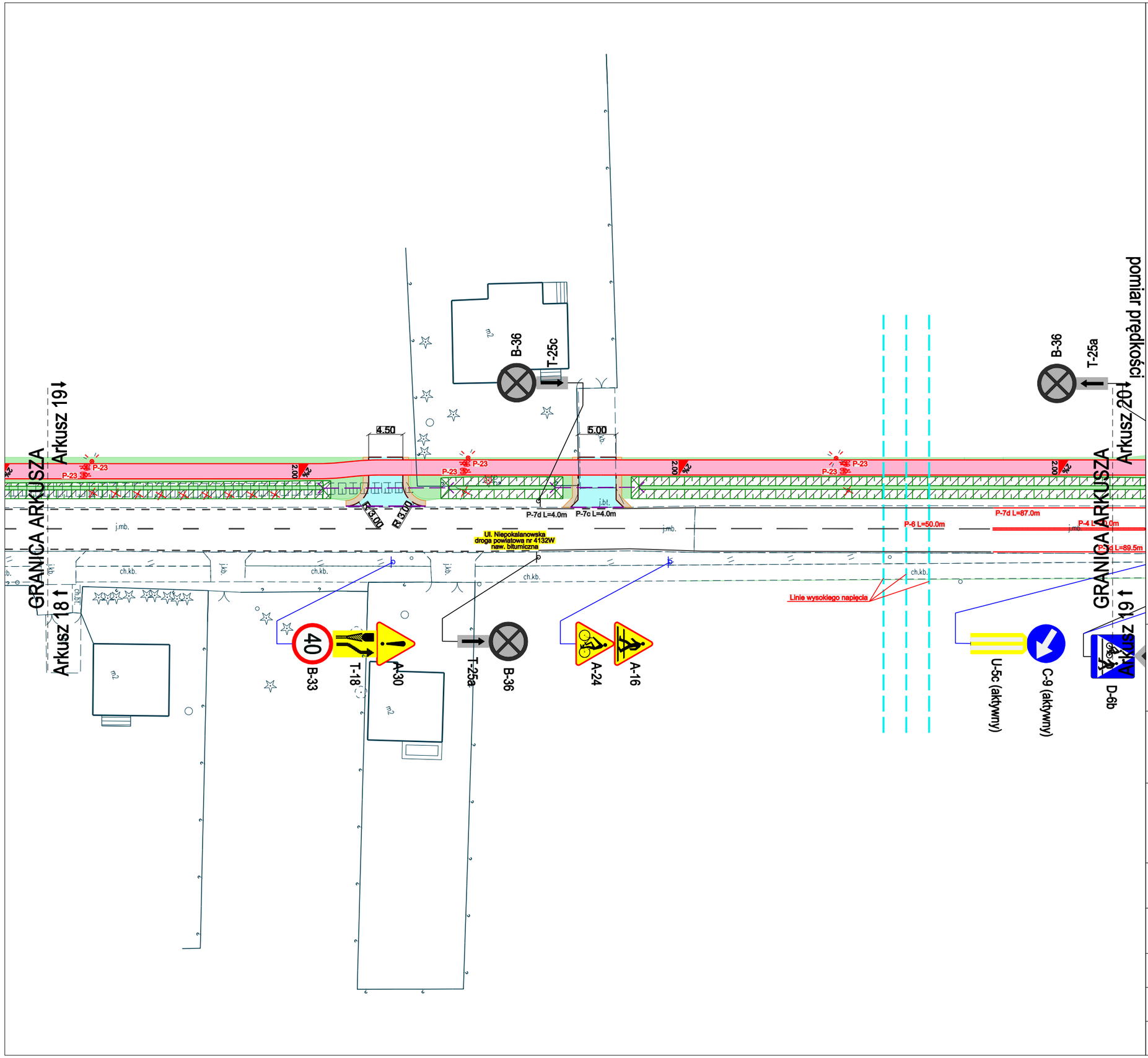

LEGENDA

Branża drogowa:

- projektowany betonowy krawężnik uliczny
- istniejący krawężnik uliczny do pozostawienia
- projektowany betonowy krawężnik wtopiony
- istniejący krawężnik wtopiony do pozostawienia
- projektowany betonowy krawężnik najazdowy
- projektowany granitowy krawężnik uliczny
- projektowany granitowy krawężnik wtopiony
- projektowane obrzeże chodnikowe
- projektowany opornik drogowy
- projektowany ściek przykrawężnikowy
- projektowany przepust
- istniejące granice działek ewidencyjnych
- projektowane granice pasa drogowego
- projektowana jezdnia
- projektowany chodnik
- projektowany chodnik
- projektowana ścieżka rowerowa
- projektowana droga dla pieszych i rowerów
- projektowane zjazdy
- projektowane zjazdy
- proj. zatoki i miejsca postojowe
- projektowana zatoka autobusowa
- projektowane pobocze
- projektowana zieleń
- projetkowane oznakowanie poziome (grubowarstwowe)
- istniejące oznakowanie poziome
- D-6 istniejące oznakowanie pionowe do wymiany
- D-6 projektowane znaki pionowe
- D-6 istniejące znaki pionowe do usunięcia

* Wielkość tablic znaków średnia,
* Tablice oraz słupki znaków istniejących należy wymienić,
* Słupki pod znaki: E-1, E-17a, E-18a, F-3, D-42, D-43 wykonać w formie kratownic,
* Tablice znaków A-7, B-20, D-6, D-6b, i U-5a pokryte folią odblaskową II generacji, pozostałe folią I generacji,
* Oznakowanie poziome grubowarstwowe, znaki P-11 z tłem czerwonym,

Inwestor:

ZARZĄD POWIATU WARSZAWSKIEGO ZACHODNIEGO
ul. Poznańska 129/133
05-850 Ożarów Mazowiecki

Wykonawca:

BIURO USŁUG INŻYNIERSKICH
Bartłomiej Małetka
ul. Cedrowa 22 Hipolitów, 05-074 Halinów
Tel.\Fax: (+48) 22 787 46 23
e-mail: biuro@buibm.pl www.buibm.pl

Inwestycja:
ROZBUDOWA DROGI POWIATOWEJ NR 4132W UL. NIEPOKALANOWSKIEJ DŁ. 3340M WRAZ Z BUDOWĄ RONDA NA SKRZYŻOWANIU Z DROGĄ POWIATOWĄ NR 4131W I KŁADKĄ PRZEZ RZ. UTRATĘ W MSC. PODKAMPINOS I KAMPINOS, GM. KAMPINOS, NA TERENIE POWIATU WARSZAWSKIEGO ZACHODNIEGO ORAZ W MSC. PAWŁOWICE, GMINA TERESIN, NA TERENIE POWIATU SOCHACZEWSKIEGO

Tytuł rysunku: PLAN SYTUACYJNY OZNAKOWANIA	Skala: 1:500
Faza: PROJEKT STAŁEJ ORGANIZACJI RUCHU	Branża: INŻYNIERIA RUCHU
Projektował: mgr inż.Bartłomiej Małetka, upr. nr MAZ/0405/POOD/10	Podpis:
Opracował: mgr inż.Bartłomiej Małetka	Podpis:
Data: kwiecień 2026	Nr rys.: PSO-19 / Tom:

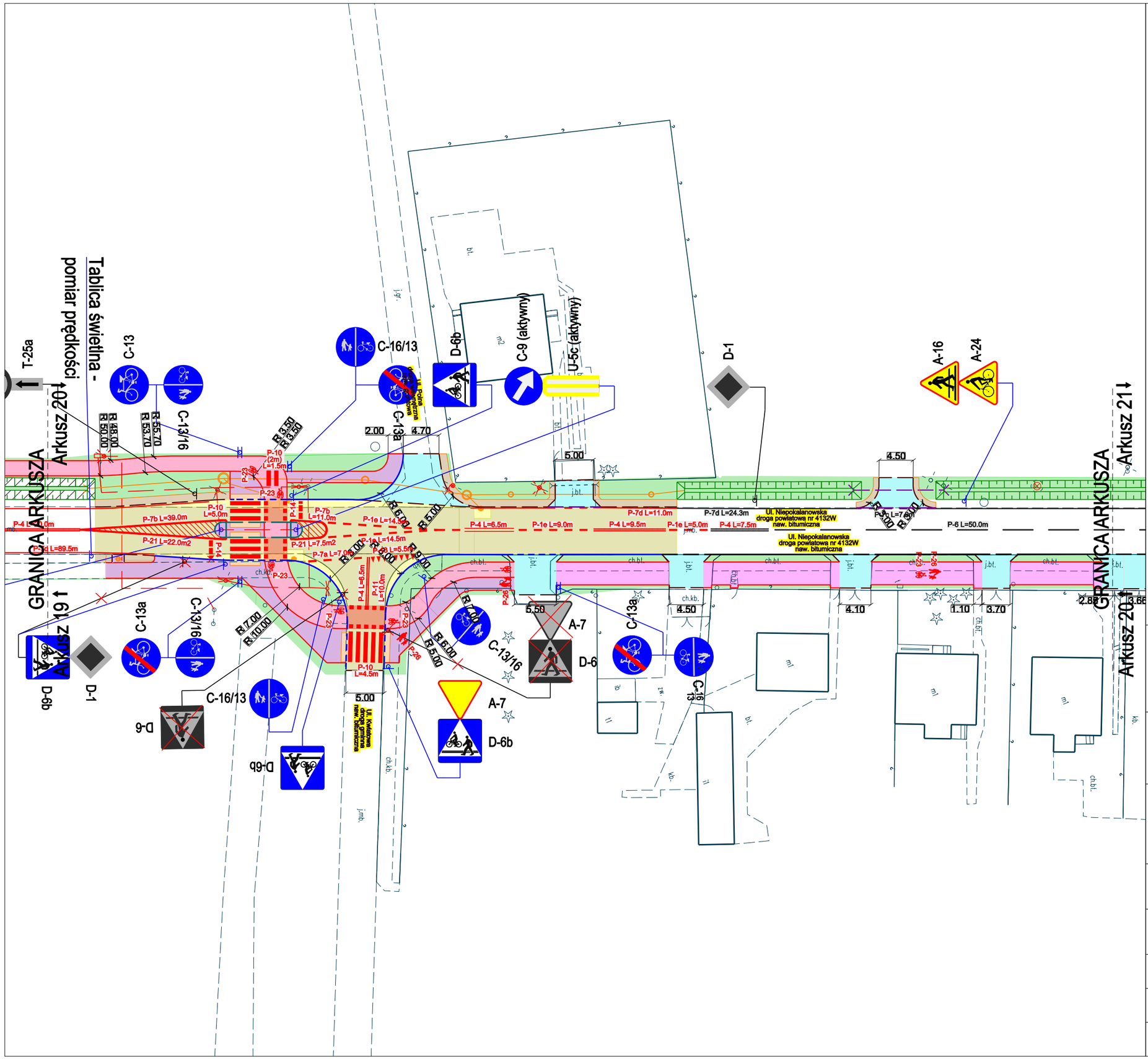

Branża drogowa:

LEGENDA

- projektowany betonowy krawężnik uliczny
- istniejący krawężnik uliczny do pozostawienia
- projektowany betonowy krawężnik wtopiony
- istniejący krawężnik wtopiony do pozostawienia
- projektowany betonowy krawężnik najazdowy
- projektowany granitowy krawężnik uliczny
- projektowany granitowy krawężnik wtopiony
- projektowane obrzeże chodnikowe
- projektowany opornik drogowy
- projektowany ściek przykrawężnikowy
- projektowany przepust
- istniejące granice działek ewidencyjnych
- projektowane granice pasa drogowego
- projektowana jezdnia
- projektowany chodnik
- projektowany chodnik
- projektowana ścieżka rowerowa
- projektowana droga dla pieszych i rowerów
- projektowane zjazdy
- projektowane zjazdy
- proj. zatoki i miejsca postojowe
- projektowana zatoka autobusowa
- projektowane pobocze
- projektowana zieleń
- projektowane oznakowanie poziome (grubowarstwowe)
- istniejące oznakowanie poziome
- D-6 istniejące oznakowanie pionowe do wymiany
- D-6 projektowane znaki pionowe
- D-6 istniejące znaki pionowe do usunięcia

* Wielkość tablic znaków średnia,
* Tablice oraz słupki znaków istniejących należy wymienić,
* Słupki pod znaki: E-1, E-17a, E-18a, F-3, D-42, D-43 wykonać w formie kratownic,
* Tablice znaków A-7, B-20, D-6, D-6b, i U-5a pokryte folią odblaskową II generacji, pozostałe folią I generacji,
* Oznakowanie poziome grubowarstwowe, znaki P-11 z tłem czerwonym,

Inwestor:

ZARZĄD POWIATU WARSZAWSKIEGO ZACHODNIEGO
ul. Poznańska 129/133
05-850 Ożarów Mazowiecki

Wykonawca:
BIURO USŁUG INŻYNIERSKICH
Bartłomiej Małetka
ul. Cedrowa 22 Hipolitów, 05-074 Halinów
Tel.\Fax: (+48) 22 787 46 23
e-mail: biuro@buibm.pl www.buibm.pl

Inwestycja:
ROZBUDOWA DROGI POWIATOWEJ NR 4132W UL. NIEPOKALANOWSKIEJ DŁ. 3340M WRAZ Z BUDOWĄ RONDA NA SKRZYŻOWANIU Z DROGĄ POWIATOWĄ NR 4131W I KŁADKĄ PRZEZ RZ. UTRATĘ W MSC. PODKAMPINOS I KAMPINOS, GM. KAMPINOS, NA TERENIE POWIATU WARSZAWSKIEGO ZACHODNIEGO ORAZ W MSC. PAWŁOWICE, GMINA TERESIN, NA TERENIE POWIATU SOCHACZEWSKIEGO

Tytuł rysunku:	Skala:
PLAN SYTUACYJNY OZNAKOWANIA	1:500
Faza: PROJEKT STAŁEJ ORGANIZACJI RUCHU	Branża: INŻYNIERIA RUCHU
Projektował: mgr inż.Bartłomiej Małetka upr. nr MAZ/0405/POOD/10	Podpis:
Opracował: mgr inż.Bartłomiej Małetka	Podpis:
Data: kwiecień 2026	Nr rys.: PSO-20 / Tom:

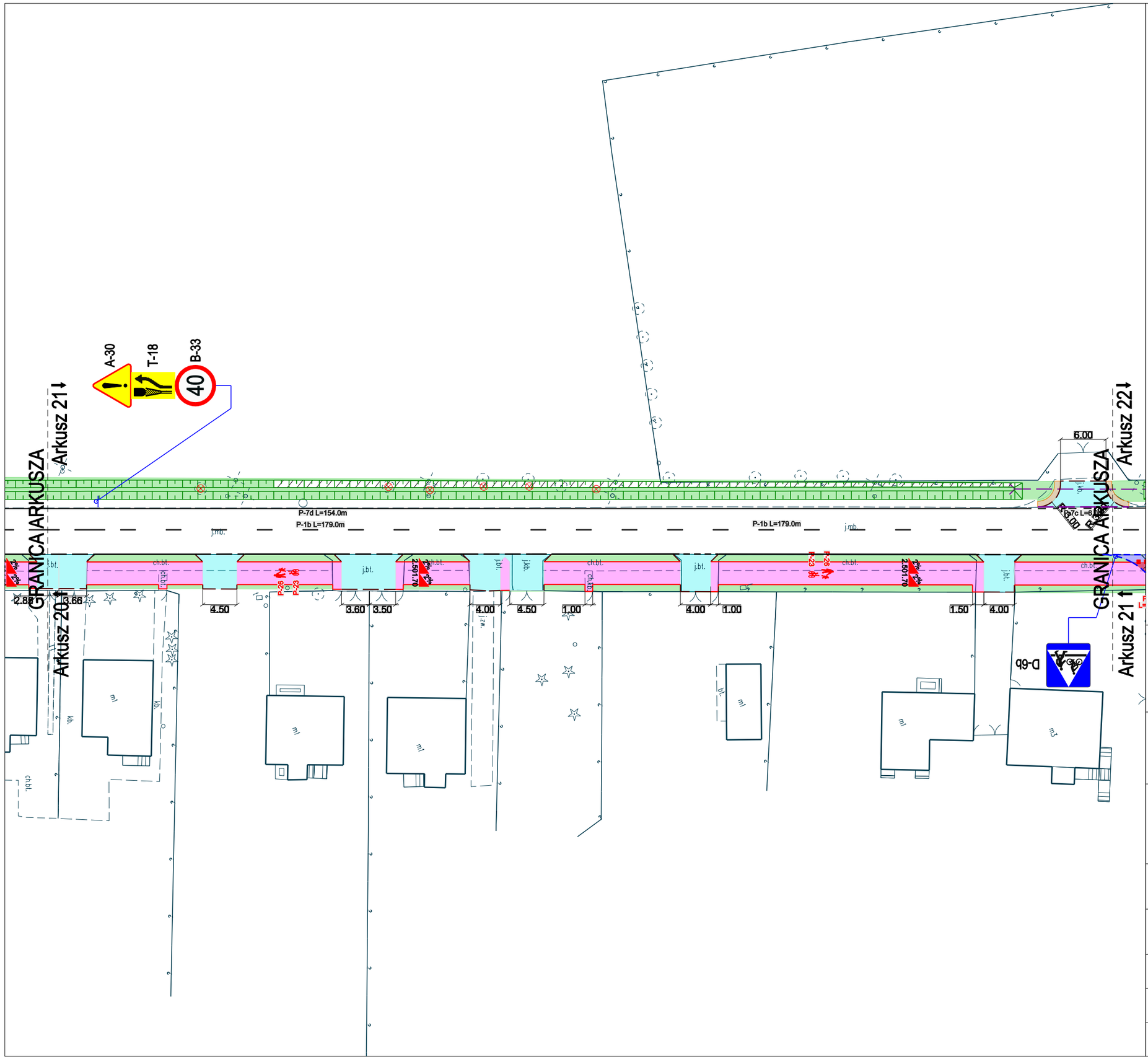

LEGENDA

Branża drogowa:

- projektowany betonowy krawężnik uliczny
- istniejący krawężnik uliczny do pozostawienia
- projektowany betonowy krawężnik wtopiony
- istniejący krawężnik wtopiony do pozostawienia
- projektowany betonowy krawężnik najazdowy
- projektowany granitowy krawężnik uliczny
- projektowany granitowy krawężnik wtopiony
- projektowane obrzeże chodnikowe
- projektowany opornik drogowy
- projektowany ściek przykrawężnikowy
- projektowany przepust
- istniejące granice działek ewidencyjnych
- projektowane granice pasa drogowego
- projektowana jezdnia
- projektowany chodnik
- projektowany chodnik
- projektowana ścieżka rowerowa
- projektowana droga dla pieszych i rowerów
- projektowane zjazdy
- projektowane zjazdy
- proj. zatoki i miejsca postojowe
- projektowana zatoka autobusowa
- projektowane pobocze
- projektowana zieleń
- projetkowane oznakowanie poziome (grubowarstwowe)
- istniejące oznakowanie poziome
- D-6 istniejące oznakowanie pionowe do wymiany
- D-6 projektowane znaki pionowe
- D-6 istniejące znaki pionowe do usunięcia

* Wielkość tablic znaków średnia,
* Tablice oraz słupki znaków istniejących należy wymienić,
* Słupki pod znaki: E-1, E-17a, E-18a, F-3, D-42, D-43 wykonać w formie kratownic,
* Tablice znaków A-7, B-20, D-6, D-6b, i U-5a pokryte folią odblaskową II generacji, pozostałe folią I generacji,
* Oznakowanie poziome grubowarstwowe, znaki P-11 z tłem czerwonym,

Inwestor:

ZARZĄD POWIATU
WARSZAWSKIEGO ZACHODNIEGO
ul. Poznańska 129/133
05-850 Ożarów Mazowiecki

Wykonawca:

BIURO USŁUG INŻYNIERSKICH
Bartłomiej Małetka
ul. Cedrowa 22 Hipolitów, 05-074 Halinów
Tel.\Fax: (+48) 22 787 46 23
e-mail: biuro@buibm.pl www.buibm.pl

Inwestycja:
ROZBUDOWA DROGI POWIATOWEJ NR 4132W UL. NIEPOKALANOWSKIEJ DŁ. 3340M WRAZ Z BUDOWĄ RONDA NA SKRZYŻOWANIU Z DROGĄ POWIATOWĄ NR 4131W I KŁADKĄ PRZEZ RZ. UTRATĘ W MSC. PODKAMPINOS I KAMPINOS, GM. KAMPINOS, NA TERENIE POWIATU WARSZAWSKIEGO ZACHODNIEGO ORAZ W MSC. PAWŁOWICE, GMINA TERESIN, NA TERENIE POWIATU SOCHACZEWSKIEGO

Tytuł rysunku: PLAN SYTUACYJNY OZNAKOWANIA	Skala: 1:500
Faza: PROJEKT STAŁEJ ORGANIZACJI RUCHU	Branża: INŻYNIERIA RUCHU
Projektował: mgr inż.Bartłomiej Małetka upr. nr MAZ/0405/POOD/10	Podpis:
Opracował: mgr inż.Bartłomiej Małetka	Podpis:
Data: kwiecień 2026	Nr rys.: PSO-21 / Tom:

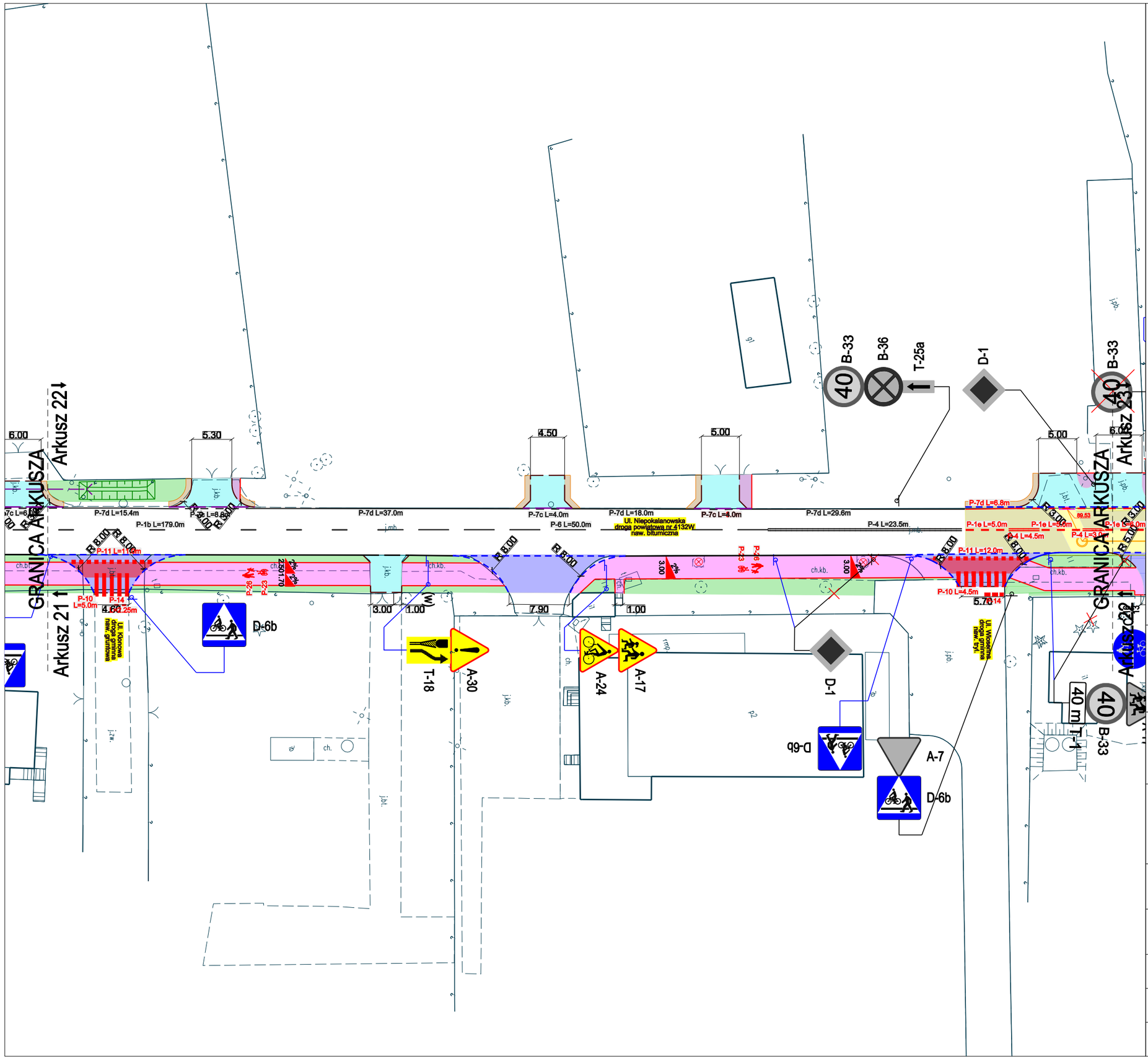

LEGENDA

Branża drogowa:

- projektowany betonowy krawężnik uliczny
- istniejący krawężnik uliczny do pozostawienia
- projektowany betonowy krawężnik wtopiony
- istniejący krawężnik wtopiony do pozostawienia
- projektowany betonowy krawężnik najazdowy
- projektowany granitowy krawężnik uliczny
- projektowany granitowy krawężnik wtopiony
- projektowane obrzeże chodnikowe
- projektowany opornik drogowy
- projektowany ściek przykrawężnikowy
- projektowany przepust
- istniejące granice działek ewidencyjnych
- projektowane granice pasa drogowego
- projektowana jezdnia
- projektowany chodnik
- projektowany chodnik
- projektowana ścieżka rowerowa
- projektowana droga dla pieszych i rowerów
- projektowane zjazdy
- projektowane zjazdy
- proj. zatoki i miejsca postojowe
- projektowana zatoka autobusowa
- projektowane pobocze
- projektowana zieleń
- projetkowane oznakowanie poziome (grubowarstwowe)
- istniejące oznakowanie poziome
- D-6 istniejące oznakowanie pionowe do wymiany
- D-6 projektowane znaki pionowe
- D-6 istniejące znaki pionowe do usunięcia

* Wielkość tablic znaków średnia,
* Tablice oraz słupki znaków istniejących należy wymienić,
* Słupki pod znaki: E-1, E-17a, E-18a, F-3, D-42, D-43 wykonać w formie kratownic,
* Tablice znaków A-7, B-20, D-6, D-6b, i U-5a pokryte folią odblaskową II generacji, pozostałe folią I generacji,
* Oznakowanie poziome grubowarstwowe, znaki P-11 z tłem czerwonym,

Inwestor:

ZARZĄD POWIATU WARSZAWSKIEGO ZACHODNIEGO
ul. Poznańska 129/133
05-850 Ożarów Mazowiecki

Wykonawca:

BIURO USŁUG INŻYNIERSKICH
Bartłomiej Małetka
ul. Cedrowa 22 Hipolitów, 05-074 Halinów
Tel.\Fax: (+48) 22 787 46 23
e-mail: biuro@buibm.pl www.buibm.pl

Inwestycja:
ROZBUDOWA DROGI POWIATOWEJ NR 4132W UL. NIEPOKALANOWSKIEJ DŁ. 3340M WRAZ Z BUDOWĄ RONDA NA SKRZYŻOWANIU Z DROGĄ POWIATOWĄ NR 4131W I KŁADKĄ PRZEZ RZ. UTRATĘ W MSC. PODKAMPINOS I KAMPINOS, GM. KAMPINOS, NA TERENIE POWIATU WARSZAWSKIEGO ZACHODNIEGO ORAZ W MSC. PAWŁOWICE, GMINA TERESIN, NA TERENIE POWIATU SOCHACZEWSKIEGO

Tytuł rysunku: PLAN SYTUACYJNY OZNAKOWANIA	Skala: 1:500
Faza: PROJEKT STAŁEJ ORGANIZACJI RUCHU	Branża: INŻYNIERIA RUCHU
Projektował: mgr inż.Bartłomiej Małetka upr. nr MAZ/0405/POOD/10	Podpis:
Opracował: mgr inż.Bartłomiej Małetka	Podpis:
Data: kwiecień 2026 / Nr rys.: PSO-22	Tom:

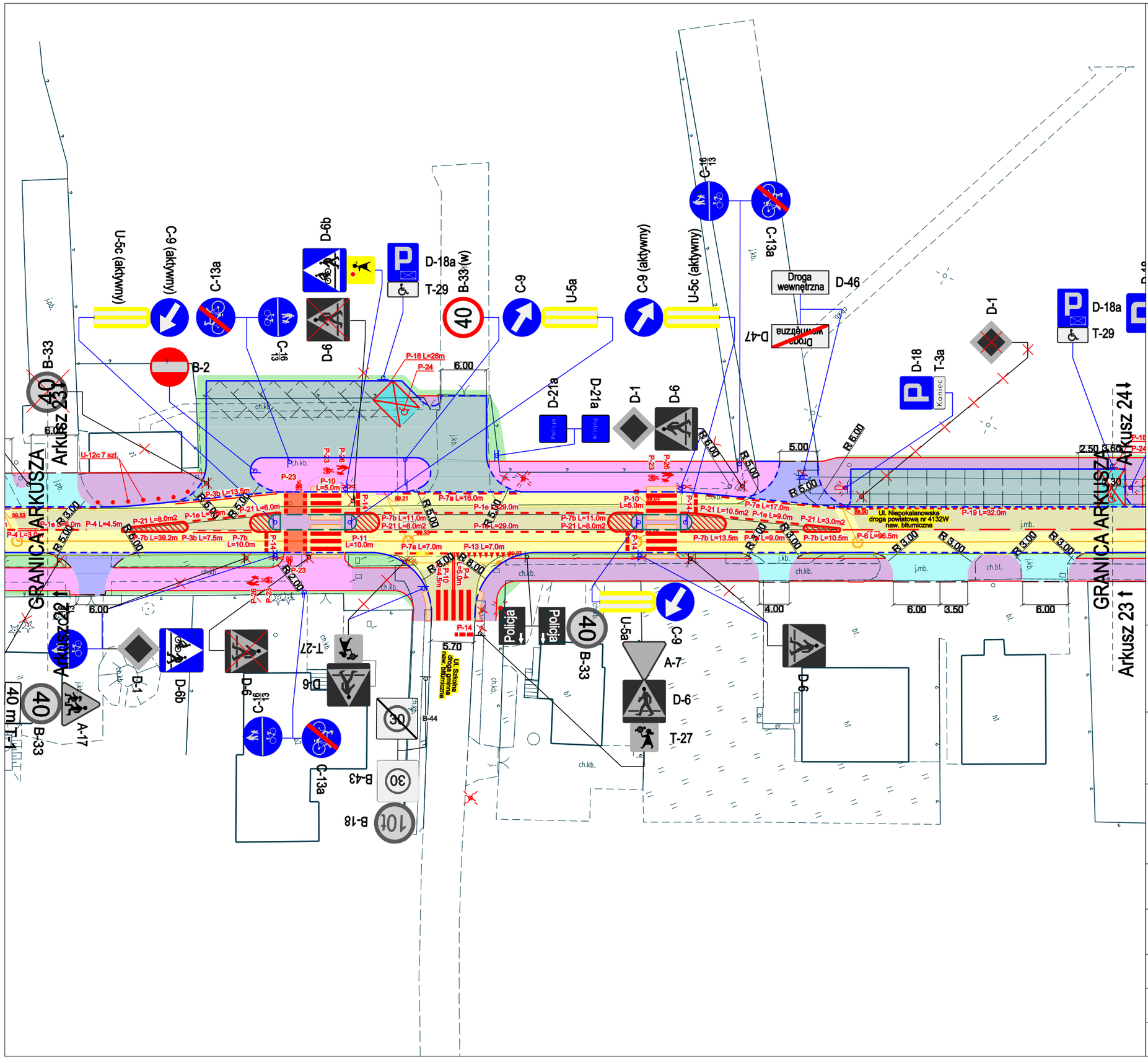

LEGENDA

Branża drogowa:

- projektowany betonowy krawężnik uliczny
- istniejący krawężnik uliczny do pozostawienia
- projektowany betonowy krawężnik wtopiony
- istniejący krawężnik wtopiony do pozostawienia
- projektowany betonowy krawężnik najazdowy
- projektowany granitowy krawężnik uliczny
- projektowany granitowy krawężnik wtopiony
- projektowane obrzeże chodnikowe
- projektowany opornik drogowy
- projektowany ściek przykrawężnikowy
- projektowany przepust
- istniejące granice działek ewidencyjnych
- projektowane granice pasa drogowego
- projektowana jezdnia
- projektowany chodnik
- projektowany chodnik
- projektowana ścieżka rowerowa
- projektowana droga dla pieszych i rowerów
- projektowane zjazdy
- projektowane zjazdy
- proj. zatoki i miejsca postojowe
- projektowana zatoka autobusowa
- projektowane pobocze
- projektowana zieleń
- projetkowane oznakowanie poziome (grubowarstwowe)
- istniejące oznakowanie poziome
- D-6 istniejące oznakowanie pionowe do wymiany
- D-6 projektowane znaki pionowe
- D-6 istniejące znaki pionowe do usunięcia

* Wielkość tablic znaków średnia,
* Tablice oraz słupki znaków istniejących należy wymienić,
* Słupki pod znaki: E-1, E-17a, E-18a, F-3, D-42, D-43 wykonać w formie kratownic,
* Tablice znaków A-7, B-20, D-6, D-6b, i U-5a pokryte folią odblaskową II generacji, pozostałe folią I generacji,
* Oznakowanie poziome grubowarstwowe, znaki P-11 z tłem czerwonym,

Inwestor:

ZARZĄD POWIATU WARSZAWSKIEGO ZACHODNIEGO
ul. Poznańska 129/133
05-850 Ożarów Mazowiecki

Wykonawca:

BIURO USŁUG INŻYNIERSKICH
Bartłomiej Małetka
ul. Cedrowa 22 Hipolitów, 05-074 Halinów
Tel.\Fax: (+48) 22 787 46 23
e-mail: biuro@buibm.pl www.buibm.pl

Inwestycja:
ROZBUDOWA DROGI POWIATOWEJ NR 4132W UL. NIEPOKALANOWSKIEJ DŁ. 3340M WRAZ Z BUDOWĄ RONDA NA SKRZYŻOWANIU Z DROGĄ POWIATOWĄ NR 4131W I KŁADKĄ PRZEZ RZ. UTRATĘ W MSC. PODKAMPINOS I KAMPINOS, GM. KAMPINOS, NA TERENIE POWIATU WARSZAWSKIEGO ZACHODNIEGO ORAZ W MSC. PAWŁOWICE, GMINA TERESIN, NA TERENIE POWIATU SOCHACZEWSKIEGO

Tytuł rysunku:	Skala:
PLAN SYTUACYJNY OZNAKOWANIA	1:500
Faza: PROJEKT STAŁEJ ORGANIZACJI RUCHU	Branża: INŻYNIERIA RUCHU
Projektował: mgr inż.Bartłomiej Małetka, upr. nr MAZ/0405/POOD/10	Podpis:
Opracował: mgr inż.Bartłomiej Małetka	Podpis:
Data: kwiecień 2026	Nr rys.: PSO-23 / Tom:

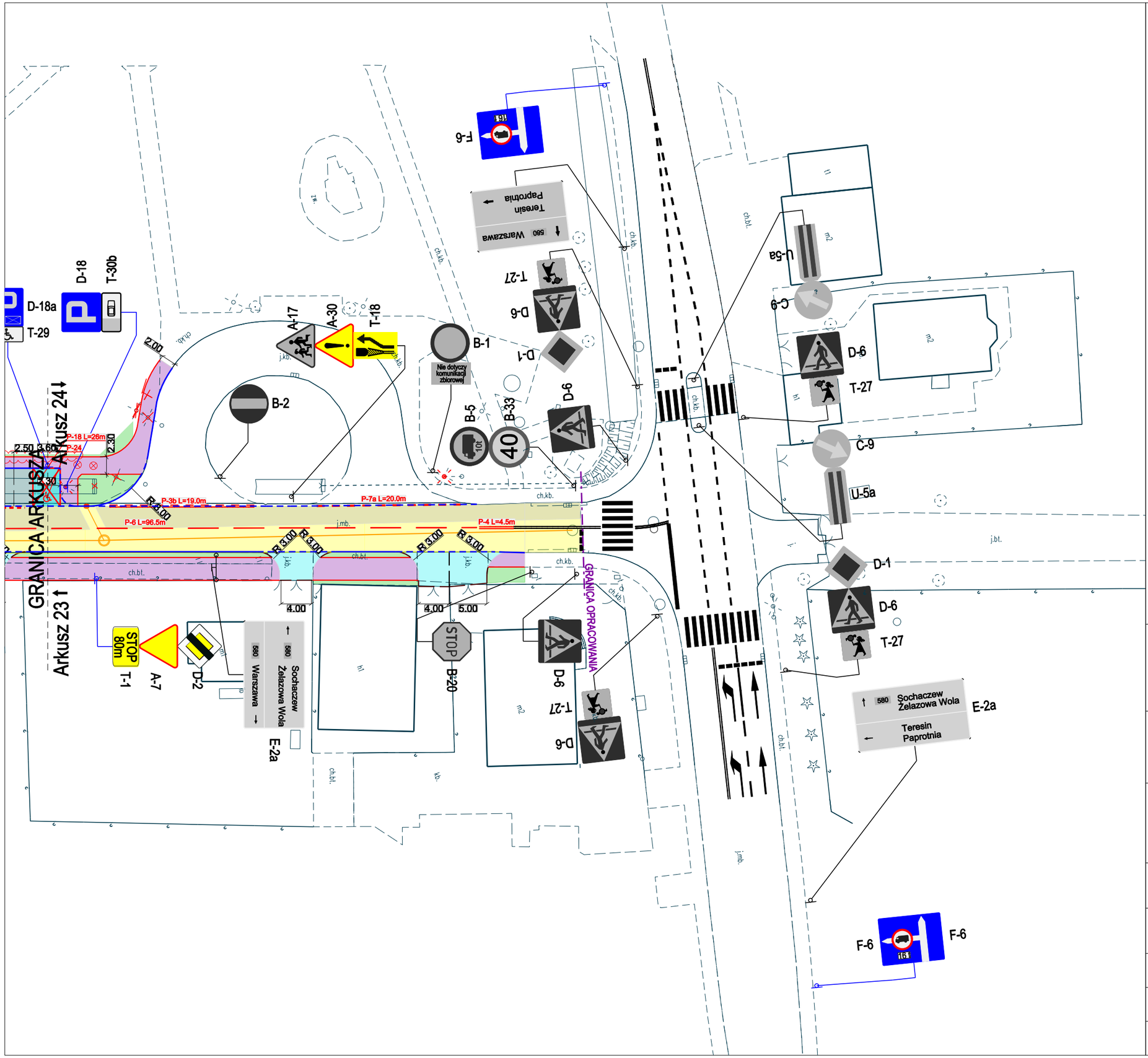

LEGENDA

Branża drogowa:

- projektowany betonowy krawężnik uliczny
- istniejący krawężnik uliczny do pozostawienia
- projektowany betonowy krawężnik wtopiony
- istniejący krawężnik wtopiony do pozostawienia
- projektowany betonowy krawężnik najazdowy
- projektowany granitowy krawężnik uliczny
- projektowany granitowy krawężnik wtopiony
- projektowane obrzeże chodnikowe
- projektowany opornik drogowy
- projektowany ściek przykrawężnikowy
- projektowany przepust
- istniejące granice działek ewidencyjnych
- projektowane granice pasa drogowego
- projektowana jezdnia
- projektowany chodnik
- projektowany chodnik
- projektowana ścieżka rowerowa
- projektowana droga dla pieszych i rowerów
- projektowane zjazdy
- projektowane zjazdy
- proj. zatoki i miejsca postojowe
- projektowana zatoka autobusowa
- projektowane pobocze
- projektowana zieleń
- projetkowane oznakowanie poziome (grubowarstwowe)
- istniejące oznakowanie poziome
- D-6 istniejące oznakowanie pionowe do wymiany
- D-6 projektowane znaki pionowe
- D-6 istniejące znaki pionowe do usunięcia

* Wielkość tablic znaków średnia,
* Tablice oraz słupki znaków istniejących należy wymienić,
* Słupki pod znaki: E-1, E-17a, E-18a, F-3, D-42, D-43 wykonać w formie kratownic,
* Tablice znaków A-7, B-20, D-6, D-6b, i U-5a pokryte folią odblaskową II generacji, pozostałe folią I generacji,
* Oznakowanie poziome grubowarstwowe, znaki P-11 z tłem czerwonym,

Inwestor:

ZARZĄD POWIATU WARSZAWSKIEGO ZACHODNIEGO
ul. Poznańska 129/133
05-850 Ożarów Mazowiecki

Wykonawca:

BIURO USŁUG INŻYNIERSKICH
Bartłomiej Małetka
ul. Cedrowa 22 Hipolitów, 05-074 Halinów
Tel.\Fax: (+48) 22 787 46 23
e-mail: biuro@buibm.pl www.buibm.pl

Inwestycja:
ROZBUDOWA DROGI POWIATOWEJ NR 4132W UL. NIEPOKALANOWSKIEJ DŁ. 3340M WRAZ Z BUDOWĄ RONDA NA SKRZYŻOWANIU Z DROGĄ POWIATOWĄ NR 4131W I KŁADKĄ PRZEZ RZ. UTRATĘ W MSC. PODKAMPINOS I KAMPINOS, GM. KAMPINOS, NA TERENIE POWIATU WARSZAWSKIEGO ZACHODNIEGO ORAZ W MSC. PAWŁOWICE, GMINA TERESIN, NA TERENIE POWIATU SOCHACZEWSKIEGO

Tytuł rysunku: PLAN SYTUACYJNY OZNAKOWANIA	Skala: 1:500
Faza: PROJEKT STAŁEJ ORGANIZACJI RUCHU	Branża: INŻYNIERIA RUCHU
Projektował: mgr inż.Bartłomiej Małetka upr. nr MAZ/0405/POOD/10	Podpis:
Opracował: mgr inż.Bartłomiej Małetka	Podpis:
Data: kwiecień 2026 / Nr rys.: PSO-24	Tom: